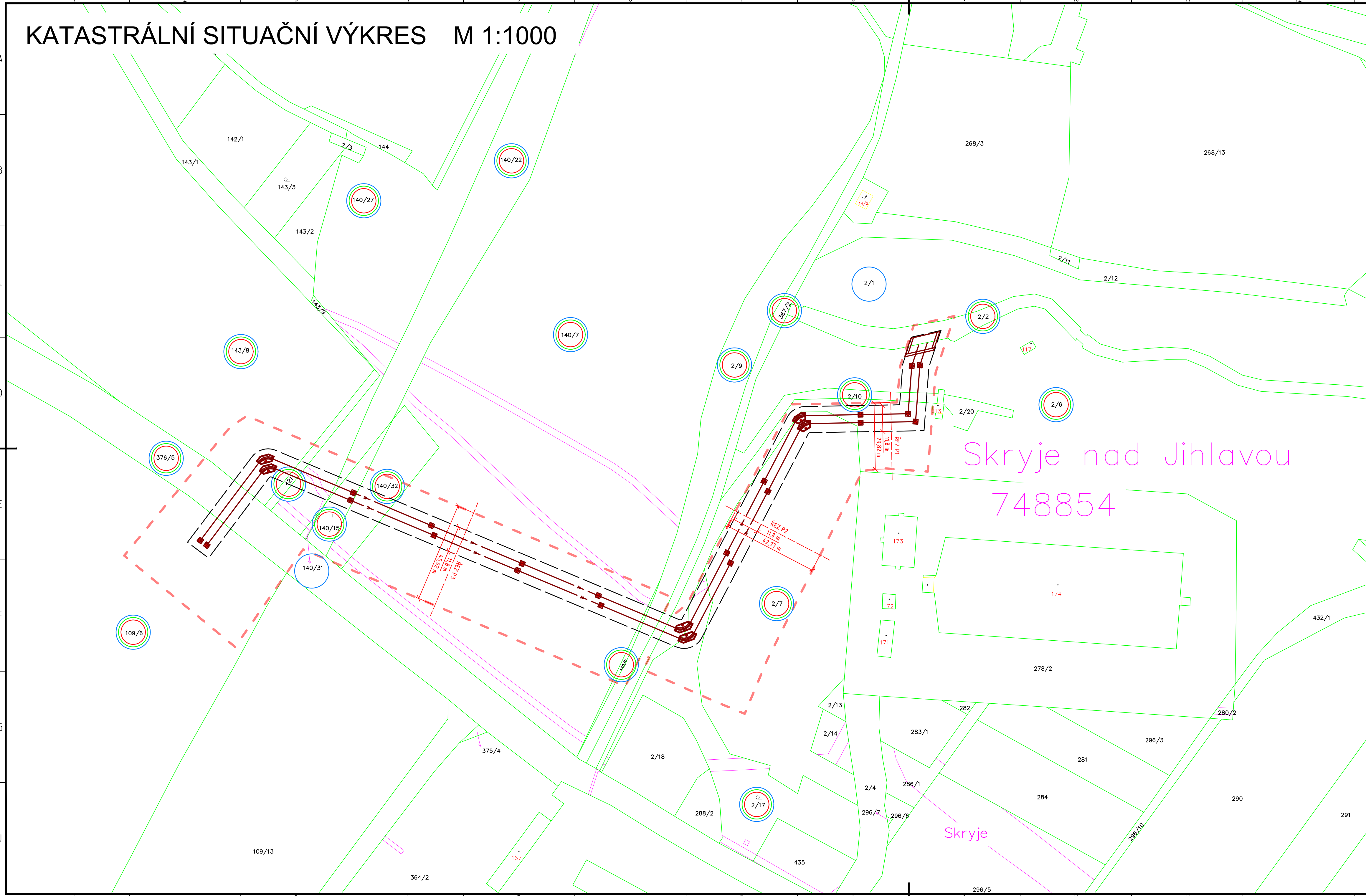
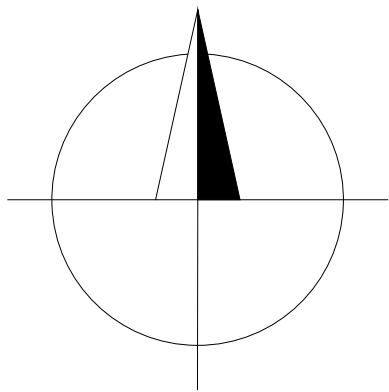


KATASTRÁLNÍ SITUAČNÍ VÝKRES M 1:1000




LEGENDA

- TRVALÝ ZÁBOR - KANALIZAČNÍ ŠACHTY
- DOČASNÝ ZÁBOR
- DEŠŤOVÁ KANALIZACE
- OCHRANNÉ PÁSMO KANALIZACE
- HRANICE PARCELY
- HRANICE KATASTRÁLNÍHO ÚZEMÍ
- HRANICE VĚCNÝCH BŘEMEN
- ČÍSLO PARCELY
- 148/12
- 148/12
- 148/12
- 148/12
- DOTČENÁ PARCELA - UMÍSTĚNÍ STAVBY
- DOTČENÁ PARCELA - OCHRANNÉ PÁSMO
- DOTČENÁ PARCELA - POZEMKY POTŘEBNÉ PRO VÝSTAVBU



Souřadnicový systém S-JTSK
Výškopisný systém Balt p.v.

 ÚJV Řež, a.s. Divize ENERGOPROJEKT PRAHA		Pracoviště Na Žerňavách 224/7/29, 180 00 Praha 8	
Stavební záměr / akce NJZ EDU - Soubor staveb v areálu jaderného zařízení NJZ EDU a vybraných souvisejících staveb		Rídící útvar 2505	Objekt-Provozní soubor 2530
Název zakázky Dokumentace k žádosti o vydání územního rozhodnutí o umístění stavby		Pořadové číslo 003	
Název výkresu "Odvedení srážkových vod z plochy NJZ EDU do Skryjské nádrže"		Stupeň ochrany	
C. SITUAČNÍ VÝKRESY		Číslo výtisku	
KATASTRÁLNÍ SITUAČNÍ VÝKRES			
Vypracoval Ing. Adam Dufek	Vedoucí zpracovatelského útvaru Ing. Jan Staniček	Datum 05/2021	Měřítko 1: 1000
Kontroloval Ing. Alexej Brejcha	HIP Ing. Jiří Řibříd	Soubor: 003_NJZ_EDU_C_DP8-KM.DWG	Formát A 2 / 6 x A4
Zakázkové číslo 29-5320-30-008	Archivní číslo EGP 859-3-D-2020-0964	Index	List